

**АДМИНИСТРАЦИЯ МУНИЦИПАЛЬНОГО ОБРАЗОВАНИЯ
«ЧЕРДАКЛИНСКИЙ РАЙОН» УЛЬЯНОВСКОЙ ОБЛАСТИ**

П О С Т А Н О В Л Е Н И Е

18 апреля 2022 г.

№ 473

р.п.Чердаклы

Об утверждении схемы размещения гаражей, являющихся некапитальными сооружениями, либо стоянок технических или других средств передвижения инвалидов вблизи их места жительства на землях или земельных участках, находящихся в государственной или муниципальной собственности, на территории муниципального образования «Чердаклинское городское поселение» Чердаклинского района Ульяновской области

В соответствии со ст.39.36-1 Земельного кодекса Российской Федерации, постановлением Правительства Ульяновской области от 30.08.2021 №402-П «О некоторых вопросах использования гражданами на территории Ульяновской области земель или земельных участков, находящихся в государственной или муниципальной собственности, для возведения гаражей, являющихся некапитальными сооружениями, либо для стоянки технических или других средств передвижения инвалидов вблизи их места жительства, руководствуясь Уставом муниципального образования «Чердаклинское городское поселение» Чердаклинского района Ульяновской области, администрация муниципального образования «Чердаклинский район» Ульяновской области п о с т а н о в л я е т:

1. Утвердить прилагаемую схему размещения гаражей, являющихся некапитальными сооружениями, либо стоянок технических или других средств передвижения инвалидов вблизи их места жительства на землях или земельных участках, находящихся в государственной или муниципальной собственности, на территории муниципального образования «Чердаклинское городское поселение» Чердаклинского района Ульяновской области.

2. Настоящее постановление вступает в силу после его официального обнародования.

Главы администрации муниципального
образования «Чердаклинский район»
Ульяновской области



Ю.С.Нестеров



УТВЕРЖДЕНА
постановлением администрации
муниципального образования
«Чердаклинский район»
Ульяновской области
от 18 апреля 2022г. №473

СХЕМА

размещения гаражей, являющихся некапитальными сооружениями, либо стоянок технических или других средств передвижения инвалидов вблизи их места жительства на землях или земельных участках, находящихся в государственной или муниципальной собственности, на территории муниципального образования «Чердаклинское городское поселение» Чердаклинского района Ульяновской области

№п/п	Адресный ориентир места, предназначенного для размещения гаража, являющегося некапитальным сооружением (далее - гараж), либо стоянки технических или других средств передвижения инвалидов вблизи их места жительства (далее - стоянка)	Сведения о земельном участке, на котором размещается гараж либо стоянка (кадастровый номер при наличии, форма собственности)	Площадь места, предназначенного для размещения гаража либо стоянки, кв.м.	Вид объекта, подлежащего размещению (гараж или стоянка)	Период размещения гаражей, являющихся некапитальными сооружениями	Графическое изображение места, предназначенного для размещения гаражей, являющихся некапитальными сооружениями, либо стоянок технических или других средств передвижения инвалидов вблизи их места жительства с указанием координат характерных точек этих границ в системе координат, установленной для ведения Единого государственного реестра недвижимости
1	2	3	4	5	6	7

1	Ульяновская область, р-н Чердаклинский, р.п. Чердаклы, напротив ул. Калинина, 17А	Земли, государственная собственность на которые не разграничена	25	гараж	10 лет	 <p>Координаты: 54.358400, 48.848700 54.358500, 48.848700 54.358400, 48.848800 54.358400, 48.848700</p>
2	Ульяновская область, р-н Чердаклинский, р.п. Чердаклы, напротив ул. Калинина, 17А	Земли, государственная собственность на которые не разграничена	25	гараж	10 лет	 <p>Координаты: 54.358500, 48.848700 54.358500, 48.848700 54.358400, 48.848800 54.358400, 48.848800</p>

3	Ульяновская область, р-н Чердаклинский, р.п. Чердаклы, напротив ул. Калинина, 17А	Земли, государственная собственность на которые не разграничена	25	гараж	10 лет	 <p>Координаты: 54.358500, 48.848700 54.358500, 48.848800 54.358400, 48.848800 54.358400, 48.848800</p>
4	Ульяновская область, р-н Чердаклинский, р.п. Чердаклы, напротив ул. Калинина, 17А	Земли, государственная собственность на которые не разграничена	25	гараж	10 лет	 <p>Координаты: 54.358500, 48.848800 54.358500, 48.848800 54.358500, 48.848900 54.358400, 48.848800</p>

